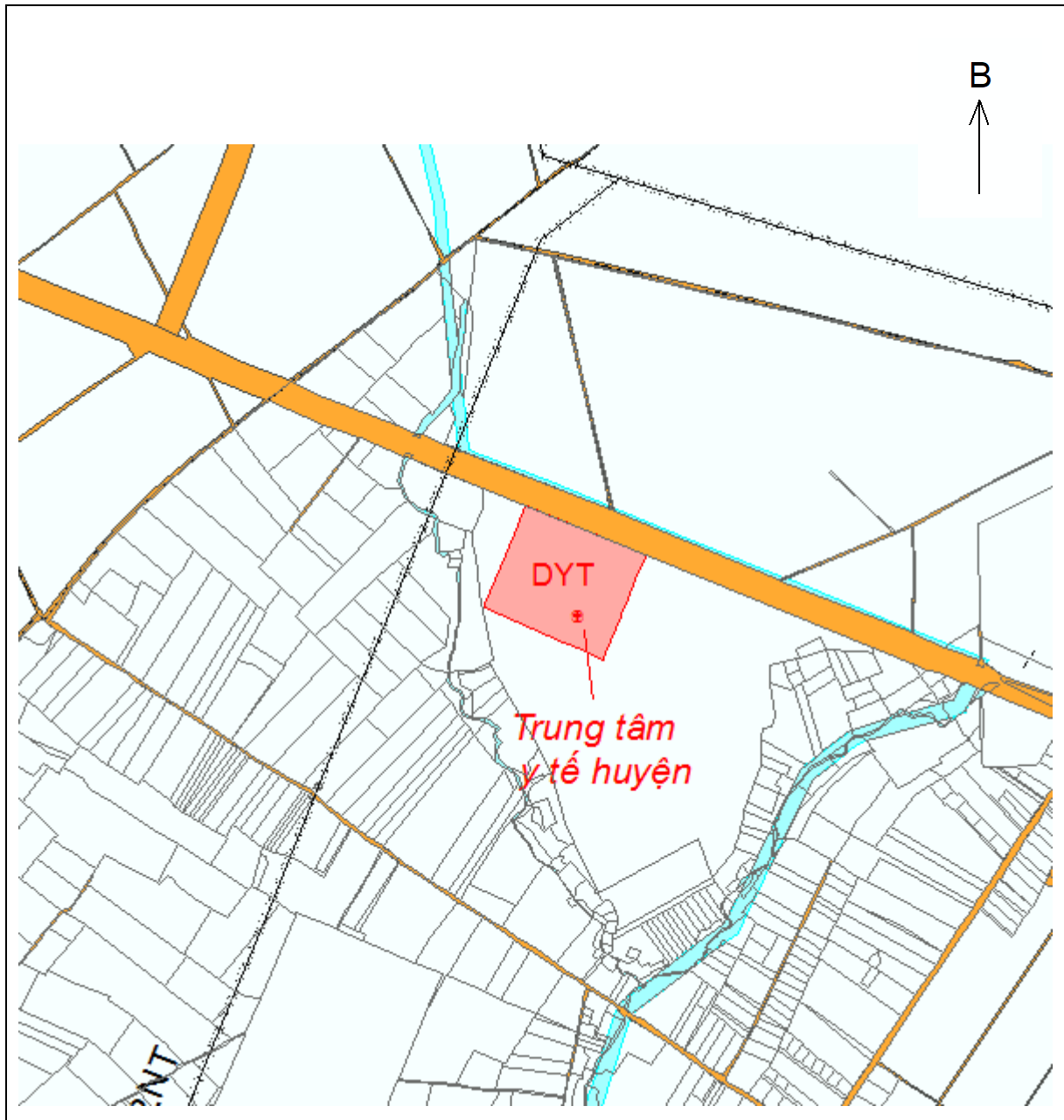


Bản vẽ số: 1

**BẢN VẼ VỊ TRÍ, RANH GIỚI, DIỆN TÍCH CÔNG TRÌNH, DỰ ÁN
TRUNG TÂM Y TẾ HUYỆN
ĐỊA ĐIỂM: xã Phước An**



- Bản đồ địa chính xã Phước An tỷ lệ 1: 5000.
- Số tờ bản đồ địa chính: 22.
- Diện tích công trình/dự án: 5.1 ha.
- Loại đất quy hoạch sử dụng: Đất xây dựng cơ sở y tế (DYT).

Bản vẽ số: 2

**BẢN VẼ VỊ TRÍ, RANH GIỚI, DIỆN TÍCH CÔNG TRÌNH, DỰ ÁN
TRỤ SỞ LÀM VIỆC BỘ CHỈ HUY QUÂN SỰ HUYỆN
ĐỊA ĐIỂM: xã Phước An**

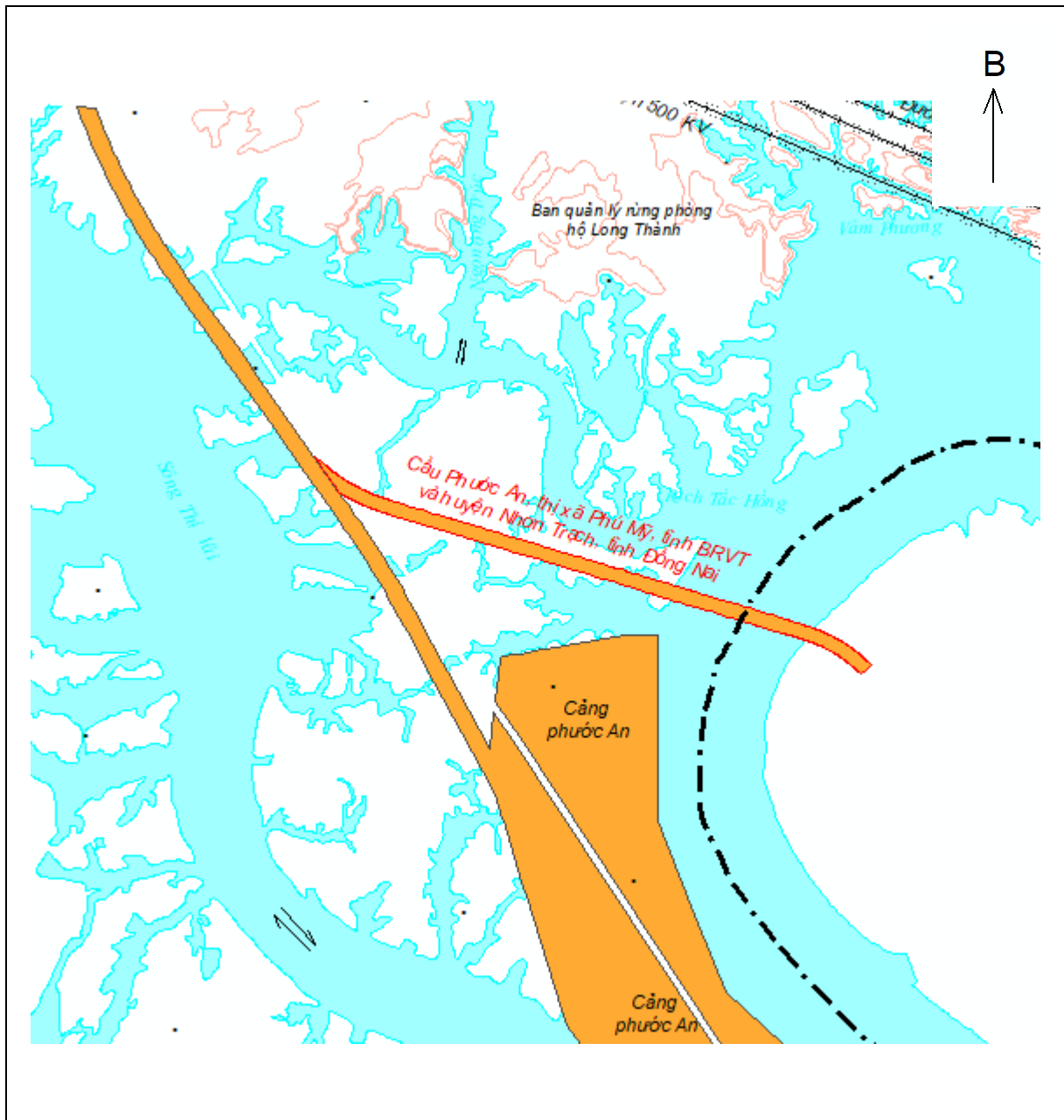


- Bản đồ địa chính xã Phước An tỷ lệ 1:5000.
- Số tờ bản đồ địa chính: 22.
- Diện tích công trình/dự án: 5,0 ha.
- Loại đất quy hoạch sử dụng: Đất quốc phòng (CQP).

Bản vẽ số: 3

**BẢN VẼ VỊ TRÍ, RANH GIỚI, DIỆN TÍCH CÔNG TRÌNH, DỰ ÁN
CẦU PHƯỚC AN, THỊ XÃ PHÚ MỸ, TỈNH BRVT, VÀ HUYỆN NHƠN
TRẠCH, TỈNH ĐỒNG NAI**

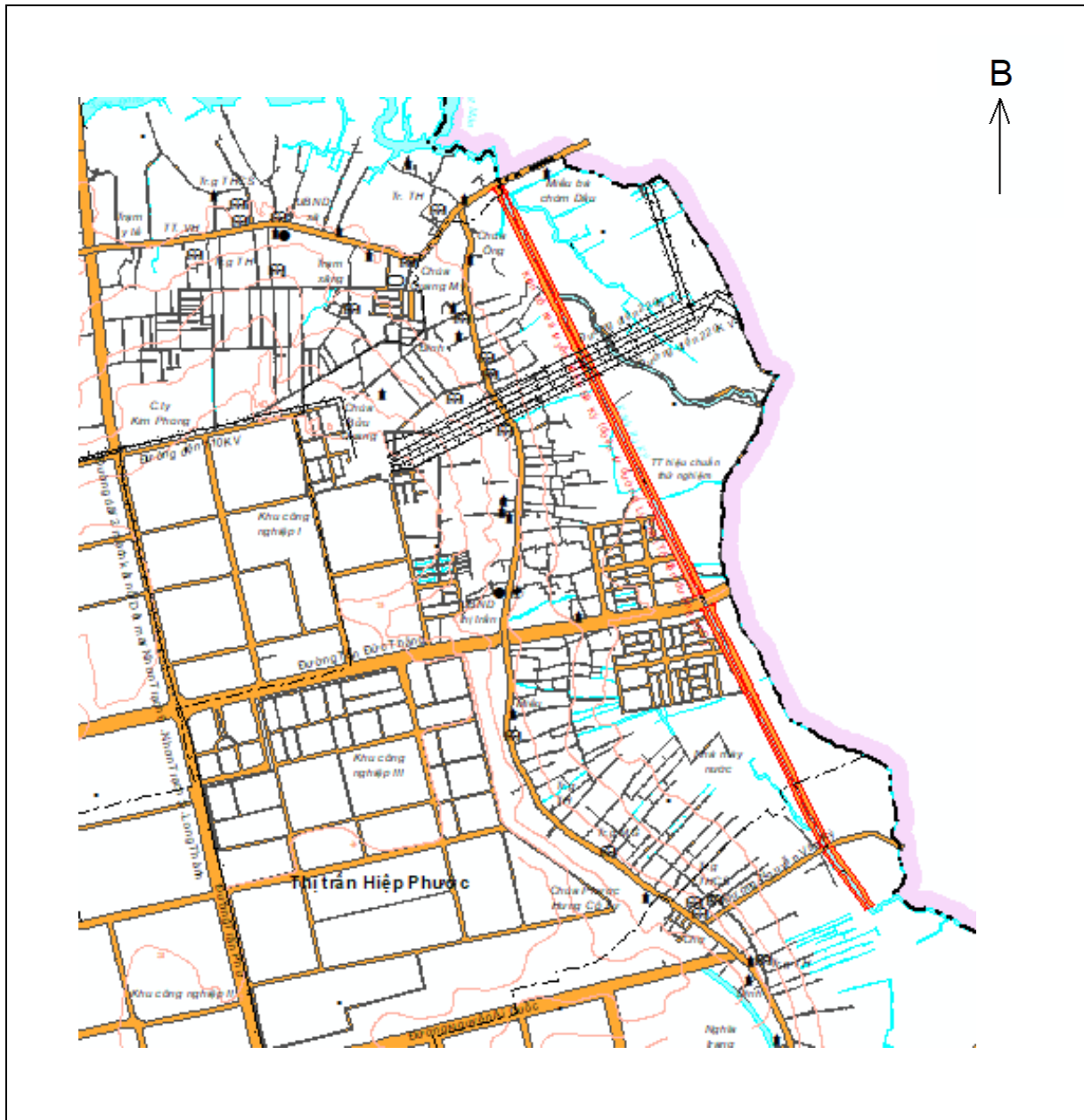
ĐỊA ĐIỂM: xã Phước An



- Bản đồ địa chính xã Phước An tỷ lệ 1:10000.
- Số tờ bản đồ địa chính: 119 .
- Diện tích công trình/dự án: 10.68 ha.
- Loại đất quy hoạch sử dụng: Đất giao thông (DGT).

Bản vẽ số: 4

**BẢN VẼ VỊ TRÍ, RANH GIỚI, DIỆN TÍCH CÔNG TRÌNH, DỰ ÁN
KIÊN CỐ HÓA TUYẾN KÊNH BÀ KÝ
ĐỊA ĐIỂM: Thị Trấn Hiệp Phước, xã Long Thọ**



- Bản đồ địa chính TT Hiệp Phước, xã Long Thọ tỷ lệ 1:2000.
- Số tờ bản đồ địa chính: 1,7,15,21,20,41,1,4,5.
- Diện tích công trình/dự án: 16.4 ha.
- Loại đất quy hoạch sử dụng: Đất thủy lợi (DTL)

